

美食

温泉

大自然

# 九州 旅游 地图



©宮崎県観光協会

©熊本県観光連盟



Relax & Rejoice  
ONSEN ISLAND KYUSHU  
JAPAN

©K.P.V.B.



# 温泉

九州可谓是名副其实的温泉乡。具有涌泉量为全世界第一的别府温泉等，可造访多种多样的温泉名汤。泉质也各有不同，每个温泉地的风景也截然不同。来找寻最称心如意的温泉吧。



**黑川温泉 (熊本县): map E-5**

位于阿苏山北部的人气温泉地。温泉街外观也非常讲究，荣获2009年版米其林绿色指南·日本的温泉地两颗星。



**古汤温泉 (佐贺县): map C-4**

位于佐贺市富士町的温泉乡。应时节可以欣赏到萤火虫。约38度的泉温可以长时间享受泡澡的乐趣，让身体从里到外都暖和起来。



**杖立温泉 (熊本县): map E-5**

位于小国町的杖立温泉汤气升腾，别有一番风情。有多家“蒸气浴”和可以蒸煮蔬菜与鸡蛋的“蒸房”。四月至五月初的时候会举办“鲤鱼旗祭”。



**平户温泉 (长崎县): map A-4**

平户自古以来就以与葡萄牙和西班牙的贸易重镇闻名，至今仍传承着基督教文化的痕迹。在面向大海的温泉酒店，可以一边泡温泉一边欣赏风景。除此之外，平户也是郑成功的出生地。



**别府温泉 (大分县): map F-4**

融合了现代与古老风情的温泉街。引以为傲的源泉数和涌泉量，堪称日本第一。



**嬉野温泉 (佐贺县): map B-5**

江户时代，嬉野温泉作为驿站而繁荣。这里的温泉又称美人汤，入浴后会肌肤柔润而颇受好评。



**原鹤温泉 (福冈县): map D-4**

位于朝仓市的温泉。泉水无色无味。据说这里也是兼具去角质和美白功效的“双重美肌之汤”。



**云仙温泉 (长崎县): map C-6**

云仙自古以来以拥有丰富自然的避暑胜地而闻名。在汤烟漫漫，被称为“云仙地狱”的附近，有豪华酒店以及公共浴场等各种住宿设施。



**住宿天然砂蒸浴温泉 (鹿儿岛县): map D-10**

体验砂蒸浴温泉位于海边附近，利用温泉蒸热海砂后覆盖于全身。排毒效果也超棒。



**武雄温泉 (佐贺县): map B-5**

位于佐贺县西部武雄市的温泉。经过武雄的象征——“武雄温泉楼门”后，便可享受拥有温和泉水的大众浴池和私人汤屋。除了住宿之外，市内也有当日来回的温泉设施。



**雾岛温泉 (鹿儿岛县): map D-8**

位于海拔600米至850米高处，能够远眺雾岛山的温泉乡，有9个大小不一的温泉地点分布其中。从设有大浴场的酒店到别有风情的独立旅馆，有各种不同风格的住宿可以选择。

**由布院温泉 (大分县): map E-4**

全国有名气的温泉地。有多家咖啡馆、工房、美术馆等，漫步于街上也别有一番景致。





# 搭乘列车与巴士尽享九州魅力

九州的列车许多都是讲求设计与舒适感。可以从车厢内欣赏窗外的山与海景。此外，高速巴士连接了九州各地，交通非常便利。利用列车及巴士、度过一段悠闲的九州之旅吧！




©鹿兒島市



**高千穗峡谷 (宫崎县): map E-6**

洋溢着神秘气息的V字峡谷。提供包船服务，可划至日本百选瀑布之一的真名井瀑布。



©熊本県観光庁

**熊本城 (熊本县): map D-6**

日本三大名城之一，广阔的城墙内拥有3座天守阁、大小城楼49座、18个门楼和29座城门，利用石墙和自然地形的筑城技术建造而成。虽然在2016年地震中遭到损坏，但天守阁已于2021年3月全面修复完成。



**长崎夜景 (长崎县): map B-6**

长崎夜景与香港、摩纳哥夜景齐名，选为“世界新三大夜景”。以长崎港为中心的绚烂美景引人注目。



**汤之坪街道 (大分县): map E-4**

位于由布岳山脚下，是由布院观光的中心地。这里有许多贩售大分县特产的纪念品店，以及能品尝到当地美食的餐厅。也可以在附近散步享受田园风光的迷人氛围。



**海豚观赏 (熊本县): map C-6**

天草整年都可乘坐专用船只观赏海豚，深受大众喜爱。遇到海豚的机率超过九成，而且可以在非常近的距离观察游泳的野生海豚群。



**仙严园与樱岛 (鹿儿岛县): map D-9**

岛津家第19代藩主“光久”建造的岛津家别墅。拥有宽敞的庭园，四季盛开着各种花卉，大名家特有的活动也充满魅力。还可以眺望作为鹿儿岛象征的樱岛。



**九十九岛 (长崎县): map A-5, B-5**

九十九岛由208个大小不同的岛所组成，岛的分布密度堪称日本第一，不论昼夜，都称的上是绝景。是日本第18座国立公园《西海国立公园》。



**唐津城 (佐贺县): map B-4**

于1966年重建的17世纪初的城堡，内部为历史资料馆。从展望台可眺望松浦湾海岸。



# 美食

九州以美食闻名。气候温暖，富饶的自然环境孕育了丰富的农作物、新鲜海鲜、优质肉类等优良食材。每个地区都可以邂逅不同的美味。



© 鹿儿岛市



## 佐世保汉堡 (长崎县):

当地的汉堡受传于美国海军，佐世保市内随处可见汉堡店，口味和大小都不同，欢迎品尝。

## 牛肠锅 (福冈县):

“もつ (Motsu)”指的是除了肝脏之外的内脏。使用新鲜的牛或猪的内脏，配上韭菜、卷心菜等蔬菜，再加上辣椒和大蒜，用酱油或味噌汤炖煮，Q弹的口感深受大众喜爱。



## 活鲑鱼刺身 (佐贺县):

唐津市呼子町的特色料理，点餐后店家就会用直接用网子现捞鲑鱼快速烹煮。活鲑鱼刺身晶莹剔透，配上鲜甜的口感让人非常满足。



## 宫崎牛 (宫崎县):

宫崎县是日本屈指可数的黑毛和牛产地。通过了柔软度、口味、色泽等高标准，严选出来的牛肉，才配享有“宫崎牛”的名号。其芳淳浓厚的口感，在国内外都享有很高的评价。

## 地狱蒸料理 (大分县):

采用别府传统烹调方法，利用温泉蒸气在摄氏98度的温度下蒸出山珍海味。食材包括梭子蟹、竹节虾、海螺等等。除此之外，蒸煮后的土豆、地瓜和蔬菜也非常美味。



## 赤牛 (熊本县):

在阿苏草原上生长的赤牛。肉质鲜美，品质优良，脂肪与瘦肉的比例也恰到好处。有提供赤牛盖浇饭和赤牛牛排等各种餐厅。



## 白熊刨冰 (鹿儿岛县):

刨冰上面加上香蕉或樱桃等，再淋上炼乳就是一道鹿儿岛独特的冰点。

## 唐扬炸鸡 (大分县):

大分特产，以酱油或盐为主调味，再加入大蒜、生姜等秘制酱汁浸泡，采用现点现炸的方式。为了让炸鸡即使冷掉也能美味可口，可以说是下了不少工夫。



## 豚骨拉面 (福冈县):

“豚骨拉面”发祥于福岡，在海外也很受欢迎。请一定要品尝一下地道正宗的味道。



## 马肉刺身 (熊本县):

熊本的特色美食，将薄切的马肉刺身搭配薄切的洋葱、磨成泥的生姜、大蒜等一起蘸酱油食用。脂肪不油腻，味道清爽加上淡淡的甜味让人着迷。



## 南蛮炸鸡 (宫崎县):

南蛮炸鸡是全国知名的美食。宫崎县是它的发祥地。请将湿润爽口的宫崎鸡肉蘸上甜咸酱汁，再搭配塔塔酱后慢慢品味。

## 长崎什锦汤面 (长崎县):

100多年前为来自中国的留学生设计的料理，价格合理且营养丰富！使用了唐灰汁的面条，搭配蔬菜、海鲜、猪肉、鸡肉等配料，最后加入鸡汤或猪骨汤等熬制的汤底调味。



## 黑猪肉火锅 (鹿儿岛县):

在丰富的自然环境中培育的“鹿儿岛黑豚”，味道鲜美香甜，肉质软嫩，因此深受人们喜爱。黑猪肉火锅是将切片五花肉或里脊肉放入滚烫的高汤中快速涮熟，再搭配清爽的柚子醋等调味料食用。





# 季节活动

九州民众性格阳光且喜爱庙会。在各地举办结合了传统的庙会及现代感的活动。此外，各地还有梅花、樱花、向日葵、波斯菊等欣赏花卉的好去处。

Spring 春



■河内藤园 (福冈县): map D-3

吸引了来自世界各地游客的紫藤花胜地。4月下旬至5月中旬约有22种不同品种的紫藤花盛开，其中最引人注目的是长达80米和110米的两种紫藤花隧道。除此之外，秋季时700棵枫树一齐变红，美不胜收。



■天领日田女儿节 (大分县): map E-4

日田街头保留着旧时的雅致风情。2月中旬到3月期间，在世家及资料馆等市内各处都将展示和公开自古以来流传下来的女儿节人偶。



■椎八重公园杜鹃花 (宫崎县): map E-8

每年4月举办的杜鹃花节吸引了许多游客，从展望台可以欣赏到绚丽的红色杜鹃花和50棵八重樱的壮丽全景。



■鹿岛酒藏巡礼 (佐贺县): map C-5

以江户时代作为驿站而繁荣的“肥前滨宿”为中心，有6户酿酒厂(5家酿酒公司)。在每年3月举办的鹿岛酒藏巡礼活动中，游客可以听酿酒厂师傅解说，还可以品尝到各种美酒。



■西都原古墓群 (宫崎县): map F-7

海拔70m丘陵上，遍布着日本最大的古墓群。古墓的数量在300座以上。初春时节油菜花盛开，接着是樱花。欢迎体验探索古代史和赏花的乐趣。



■有田陶器集市 (佐贺县): map B-5

每年4月29日至5月5日举行。活动期间，全国的陶瓷迷都不约而同地来到这宁静的陶瓷之乡——“有田”，此时的有田地区也格外的热闹。在集市可以实惠的价格买到有田烧，也能看到年轻艺术家的作品等等，来体验陶器集市的乐趣吧。

Summer 夏



■观光打濑船 (熊本县): map C-7

利用大自然风力的打濑网捕鱼方式，主要让渔民们捕获各种竹节虾、螃蟹、虾蛄等海鲜。在4月至11月运营的芦北町观光打濑船上，依需求可提供餐饮服务。



■山鹿灯笼祭 (熊本县): map D-5

用梦幻般的灯光装饰整个山鹿町的夏季风物诗——“山鹿灯笼祭”，被誉为九州夏季的代表活动。于每年8月15日至16日举行，其中最引人注目的是头顶灯笼的女性随着音乐旋律翩翩起舞。




■长崎送灵节 (长崎县): map B-6

每年8月15日举行的传统仪式，用以悼念逝者的灵魂。人们手工制作船只，沿着街道游行，将逝者送往极乐净土，是长崎民俗活动之一。



■博多祇园山笠 (福冈县): map F-1

每年7月1日，超过10米高的山笠会在福冈市内的14个地方进行常设展示，博多街道变得更加热闹。活动最高潮的时间是7月15日的凌晨4时59分，随着大太鼓响起，人们抬着山笠全力疾奔穿过博多的街道。



■照国神社六月灯 (鹿儿岛县): map A-10

照国神社位于鹿儿岛市的城山山脚下，供奉岛津家第28代领主齐彬。每逢农历六月(目前主要是七月)，寺院内都会挂上色彩鲜艳的灯笼，各式摊位林立，人潮络绎不绝。

## 采摘水果体验



## 花期

\*花期会随每年气候状况而略有变动，资料仅供参考。

■ 日最高平均气温(九州7县县厅所在地的平均)  
■ 日最低平均气温(九州7县县厅所在地的平均)  
■ 合计降水量(九州7县县厅所在地的平均)  
※2023年1-12月的气温和总降水量(日本气象厅)



# Autumn 秋

## ■佐贺国际热气球节 (佐贺县): map C-4

每年10月下旬至11月上旬,在佐贺市嘉瀬川的河岸开地举行的亚洲最大规模国际热气球大会。来自世界各地的超过100架热气球参加。大量的热气球同时起飞的壮观景象令人叹为观止,每年都会吸引大量游客造访。



## ■深耶马溪红叶 (大分县): map E-4

位于中津市耶马溪町的山移川沿线的溪谷。这里有以奇岩怪峰闻名的风景名胜地——“一目八景”。红叶季节时,会吸引大量游客前来观赏。从10月中旬至11月下旬,枫叶在夜晚点灯后展现出有别于白天的不同氛围。



## ■阿苏九重国立公园 波斯菊 (熊本县·大分县): map E-5,6

阿苏山及其北部连绵的九重连山等火山群,以及周围广阔壮丽的草原。十月左右,蓝刺头公园和九重花园等处绽放着盛开的波斯菊。



## ■长崎宫日节 (长崎县): map A-2

约有400年传统,为了庆祝长崎的氏神,于镇西大社“諏访神社”举行的秋季大祭。每年从10月7日连续举办3天。表演节目包括龙舞、鲸鱼喷水等。在长崎市内到处都能感受到浓厚的节日氛围。



## ■雾岛神宫红叶 (鹿儿岛县): map D-8

位于雾岛市的鹿儿岛代表性神社。其特色是高雅的朱红色神殿。于2022年被指定为国宝,11月至12月的红叶景色非常美丽。



## ■长崎灯会 (长崎县): map B-6

1月下旬至2月上旬,约15000个灯笼及大型的花灯装饰整条大街。



## ■高千穗夜神乐 (宫崎县): map E-6

高千穗的夜神乐是为了感谢秋天的丰收并祈愿来年的丰收。11月中旬至2月上旬期间,会在约20个村庄内每晚表演33个章节。即使是夜神乐时期以外,在高千穗神社也会于每天晚上8点~9点举行代表性的神乐表演。

# Winter 冬



## ■博多圣诞点灯光之街 (福岡县): map F-2

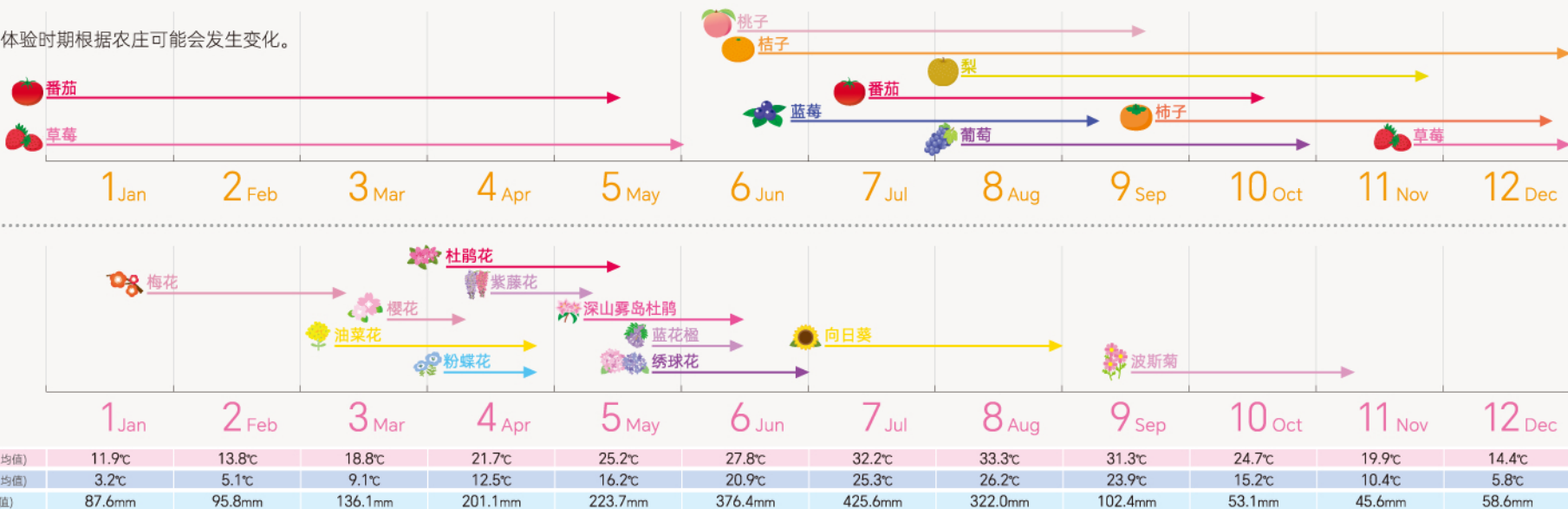
从11月到1月上旬,在JR博多站前广场举行的“光之街·博多”活动中,博多市将被浪漫的灯光所包围。光之花束等各种灯光表演为博多市增添缤纷的色彩。



## ■雾岛地质公园 (宫崎县·鹿儿岛县): map D-8

雾岛山以韩国岳为最高峰,四周有20多座火山,以及包含大浪池在内的数座火山口湖。2010年被认定为日本地质公园。

体验时期根据农庄可能会发生变化。



的观测数据)



# 九州地区观光地图

## JR九州铁路周游券

JR九州铁路周游券是外国游客在九州乘坐JR时较为经济实惠的套票。可以在九州新干线、特快列车、JR在来线使用。座位可在JR九州旅游分馆预约。

## SUNO Pass

可自由乘坐九州和山口县下的高速公路巴士及一般公共汽车全部路线。还可自由乘坐指定路线的套票。可使用的线路多达2400条。乘坐九州内的交通工具差不多只需要这一张卡就OK了。

## Kyushu Expressway Pass

Kyushu Expressway Pass (KEP) 是使用租借车巡游九州时较为方便的Pass。根据您的行程规划，2-10天内，只需一定的额度便可畅游高速公路。使用KEP则需持有ETC卡。  
\*ETC卡是在高速公路收费站专用卡，一旦在租借车公司时即提供在出租车时同时使用ETC卡的服务。

## 外国人观光服务处

地图上的“i”标志表示能提供观光资讯给外国游客的服务窗口。这些地方设有能够使用英语的工作人员，并且随时可提供视频通话服务。有些地点也可以提供其他语言服务。

### 长崎市

长崎历史遗迹  
长崎天主堂  
大浦天主堂  
长崎和平公园  
长崎国际会议场  
长崎海技大学  
长崎大学  
长崎机场

长崎历史遗迹：长崎天主堂、大浦天主堂、长崎和平公园、长崎国际会议场、长崎海技大学、长崎大学、长崎机场。

### 环境艺术之森 (佐贺县): map C-4

位于唐津市作礼山麓，经过约40年的时间建造而成。春季绿叶绽放，秋季则有超过一万棵的枫叶和樱花盛开的时节，景色壮丽多变。

### 双星4047 (佐贺县·长崎县): map B-5 C-5

在豪华的列车上一边享受美食，一边环游九州地区的有明海和大村湾海路。运行时间为每周六、日、一以及固定假日。乘坐时请每天往返一次。在停靠的车站也有特产贩卖等活动。

### 凡例

交流道(IC) 系统交流道(JCT) 服务区/简易服务区

- 上行高速公路
- 下行高速公路
- 收费路段
- 国道
- 九州新干线
- JR (日本铁路)
- 山阳新干线
- JR (日本铁路)
- 山阳新干线
- 白田彦山线BRT (彦山线)

机场  
海港  
旅游景点  
温泉  
神社  
外国人旅游咨询处  
县界  
铁路  
九州新干线  
海路

### 福冈市

福冈机场  
福冈塔  
博多运河城  
博多圣路灯光之街  
九州高速公路

福冈市主要景点：福冈塔、博多运河城、博多圣路灯光之街、九州高速公路。

### 辰之岛 (长崎县): map B-3

看蔚蓝的海，洁白的沙滩，碧绿的礁石，凉爽的海风，还有那带着淡淡咸味的海风。夏日的无人岛，知世的世界里，只有你和我。夏日的海水白得耀眼，看那浪花也可以享受一点探险的乐趣。

### 豪斯登堡 (长崎县): map B-5

在豪斯登堡的区域内，您可以欣赏到荷兰风格的建筑、风车、博物馆、商店、餐厅、酒店等。这里为您提供一个可以放松和享受的度假胜地。

### 户畑山笠 (熊本县)

户畑山笠：户畑山笠、户畑山笠、户畑山笠。

### 福冈市

福冈市主要景点：福冈塔、博多运河城、博多圣路灯光之街、九州高速公路。

### 太宰府天满宫 (福冈县): map D-4

全国约有1200座神社供奉菅原道真公，而太宰府天满宫是菅原道真的本宫。自古以来，这座神社就是九州信仰的中心。在这里可以欣赏到樱花、梅花、海棠花等四季不同的魅力。

### 镜之海 (福冈县): map C-3

位于福冈市的海岸边，退潮时沙滩上薄薄的水像镜子一样反射天空的景象。如果从较高的角度拍摄，可以拍到海面上反射出的彩虹。樱花、梅花、海棠花等四季不同的魅力。

### 岛原铁道 (长崎县): map C-5, 6

岛原铁道：岛原铁道、岛原铁道、岛原铁道。

### 熊本熊港八代 (熊本县): map D-6

熊本熊港八代：熊本熊港八代、熊本熊港八代、熊本熊港八代。

### 熊本市

熊本市主要景点：熊本城、熊本城、熊本城。

### 熊本市

熊本市主要景点：熊本城、熊本城、熊本城。

### 三丽鸥和谐乐园 (大分县): map F-4

三丽鸥和谐乐园：三丽鸥和谐乐园、三丽鸥和谐乐园、三丽鸥和谐乐园。

### THE RAIL KITCHEN CHIKUGO (福冈县): map C-4, 5 D-4

THE RAIL KITCHEN CHIKUGO：THE RAIL KITCHEN CHIKUGO、THE RAIL KITCHEN CHIKUGO。

### 熊本熊港八代 (熊本县): map D-6

熊本熊港八代：熊本熊港八代、熊本熊港八代、熊本熊港八代。

### 熊本熊港八代 (熊本县): map D-6

熊本熊港八代：熊本熊港八代、熊本熊港八代、熊本熊港八代。

### 熊本熊港八代 (熊本县): map D-6

熊本熊港八代：熊本熊港八代、熊本熊港八代、熊本熊港八代。

### 熊本熊港八代 (熊本县): map D-6

熊本熊港八代：熊本熊港八代、熊本熊港八代、熊本熊港八代。

### 熊本熊港八代 (熊本县): map D-6

熊本熊港八代：熊本熊港八代、熊本熊港八代、熊本熊港八代。

### 熊本熊港八代 (熊本县): map D-6

熊本熊港八代：熊本熊港八代、熊本熊港八代、熊本熊港八代。

### 熊本熊港八代 (熊本县): map D-6

熊本熊港八代：熊本熊港八代、熊本熊港八代、熊本熊港八代。

### 熊本熊港八代 (熊本县): map D-6

熊本熊港八代：熊本熊港八代、熊本熊港八代、熊本熊港八代。

### 熊本熊港八代 (熊本县): map D-6

熊本熊港八代：熊本熊港八代、熊本熊港八代、熊本熊港八代。

### 熊本熊港八代 (熊本县): map D-6

熊本熊港八代：熊本熊港八代、熊本熊港八代、熊本熊港八代。

### 熊本熊港八代 (熊本县): map D-6

熊本熊港八代：熊本熊港八代、熊本熊港八代、熊本熊港八代。

### 熊本熊港八代 (熊本县): map D-6

熊本熊港八代：熊本熊港八代、熊本熊港八代、熊本熊港八代。

### 熊本熊港八代 (熊本县): map D-6

熊本熊港八代：熊本熊港八代、熊本熊港八代、熊本熊港八代。

### 熊本熊港八代 (熊本县): map D-6

熊本熊港八代：熊本熊港八代、熊本熊港八代、熊本熊港八代。

### 熊本熊港八代 (熊本县): map D-6

熊本熊港八代：熊本熊港八代、熊本熊港八代、熊本熊港八代。

### 熊本熊港八代 (熊本县): map D-6

熊本熊港八代：熊本熊港八代、熊本熊港八代、熊本熊港八代。

### 熊本熊港八代 (熊本县): map D-6

熊本熊港八代：熊本熊港八代、熊本熊港八代、熊本熊港八代。

### 熊本熊港八代 (熊本县): map D-6

熊本熊港八代：熊本熊港八代、熊本熊港八代、熊本熊港八代。

### 熊本熊港八代 (熊本县): map D-6

熊本熊港八代：熊本熊港八代、熊本熊港八代、熊本熊港八代。

### 熊本熊港八代 (熊本县): map D-6

熊本熊港八代：熊本熊港八代、熊本熊港八代、熊本熊港八代。

### 熊本熊港八代 (熊本县): map D-6

熊本熊港八代：熊本熊港八代、熊本熊港八代、熊本熊港八代。

### 熊本熊港八代 (熊本县): map D-6

熊本熊港八代：熊本熊港八代、熊本熊港八代、熊本熊港八代。

### 熊本熊港八代 (熊本县): map D-6

熊本熊港八代：熊本熊港八代、熊本熊港八代、熊本熊港八代。

### 熊本熊港八代 (熊本县): map D-6

熊本熊港八代：熊本熊港八代、熊本熊港八代、熊本熊港八代。

### 熊本熊港八代 (熊本县): map D-6

熊本熊港八代：熊本熊港八代、熊本熊港八代、熊本熊港八代。

### 熊本熊港八代 (熊本县): map D-6

熊本熊港八代：熊本熊港八代、熊本熊港八代、熊本熊港八代。

### 熊本熊港八代 (熊本县): map D-6

熊本熊港八代：熊本熊港八代、熊本熊港八代、熊本熊港八代。

### 熊本熊港八代 (熊本县): map D-6

熊本熊港八代：熊本熊港八代、熊本熊港八代、熊本熊港八代。

### 熊本熊港八代 (熊本县): map D-6

熊本熊港八代：熊本熊港八代、熊本熊港八代、熊本熊港八代。

### 熊本熊港八代 (熊本县): map D-6

熊本熊港八代：熊本熊港八代、熊本熊港八代、熊本熊港八代。

### 熊本熊港八代 (熊本县): map D-6

熊本熊港八代：熊本熊港八代、熊本熊港八代、熊本熊港八代。

### 熊本熊港八代 (熊本县): map D-6

熊本熊港八代：熊本熊港八代、熊本熊港八代、熊本熊港八代。

### 熊本熊港八代 (熊本县): map D-6

熊本熊港八代：熊本熊港八代、熊本熊港八代、熊本熊港八代。

### 熊本熊港八代 (熊本县): map D-6

熊本熊港八代：熊本熊港八代、熊本熊港八代、熊本熊港八代。

### 熊本熊港八代 (熊本县): map D-6

熊本熊港八代：熊本熊港八代、熊本熊港八代、熊本熊港八代。

### 熊本熊港八代 (熊本县): map D-6

熊本熊港八代：熊本熊港八代、熊本熊港八代、熊本熊港八代。

### 熊本熊港八代 (熊本县): map D-6

熊本熊港八代：熊本熊港八代、熊本熊港八代、熊本熊港八代。

### 熊本熊港八代 (熊本县): map D-6

熊本熊港八代：熊本熊港八代、熊本熊港八代、熊本熊港八代。

### 熊本熊港八代 (熊本县): map D-6

熊本熊港八代：熊本熊港八代、熊本熊港八代、熊本熊港八代。

### 熊本熊港八代 (熊本县): map D-6

熊本熊港八代：熊本熊港八代、熊本熊港八代、熊本熊港八代。

### 熊本熊港八代 (熊本县): map D-6

熊本熊港八代：熊本熊港八代、熊本熊港八代、熊本熊港八代。

### 熊本熊港八代 (熊本县): map D-6

熊本熊港八代：熊本熊港八代、熊本熊港八代、熊本熊港八代。

### 熊本熊港八代 (熊本县): map D-6

熊本熊港八代：熊本熊港八代、熊本熊港八代、熊本熊港八代。

### 熊本熊港八代 (熊本县): map D-6

熊本熊港八代：熊本熊港八代、熊本熊港八代、熊本熊港八代。

### 熊本熊港八代 (熊本县): map D-6

熊本熊港八代：熊本熊港八代、熊本熊港八代、熊本熊港八代。

### 熊本熊港八代 (熊本县): map D-6

熊本熊港八代：熊本熊港八代、熊本熊港八代、熊本熊港八代。

### 熊本熊港八代 (熊本县): map D-6

熊本熊港八代：熊本熊港八代、熊本熊港八代、熊本熊港八代。

### 熊本熊港八代 (熊本县): map D-6

熊本熊港八代：熊本熊港八代、熊本熊港八代、熊本熊港八代。

### 熊本熊港八代 (熊本县): map D-6

熊本熊港八代：熊本熊港八代、熊本熊港八代、熊本熊港八代。

### 熊本熊港八代 (熊本县): map D-6

熊本熊港八代：熊本熊港八代、熊本熊港八代、熊本熊港八代。

### 熊本熊港八代 (熊本县): map D-6

熊本熊港八代：熊本熊港八代、熊本熊港八代、熊本熊港八代。

### 熊本熊港八代 (熊本县): map D-6

熊本熊港八代：熊本熊港八代、熊本熊港八代、熊本熊港八代。

### 熊本熊港八代 (熊本县): map D-6

熊本熊港八代：熊本熊港八代、熊本熊港八代、熊本熊港八代。

### 熊本熊港八代 (熊本县): map D-6

熊本熊港八代：熊本熊港八代、熊本熊港八代、熊本熊港八代。

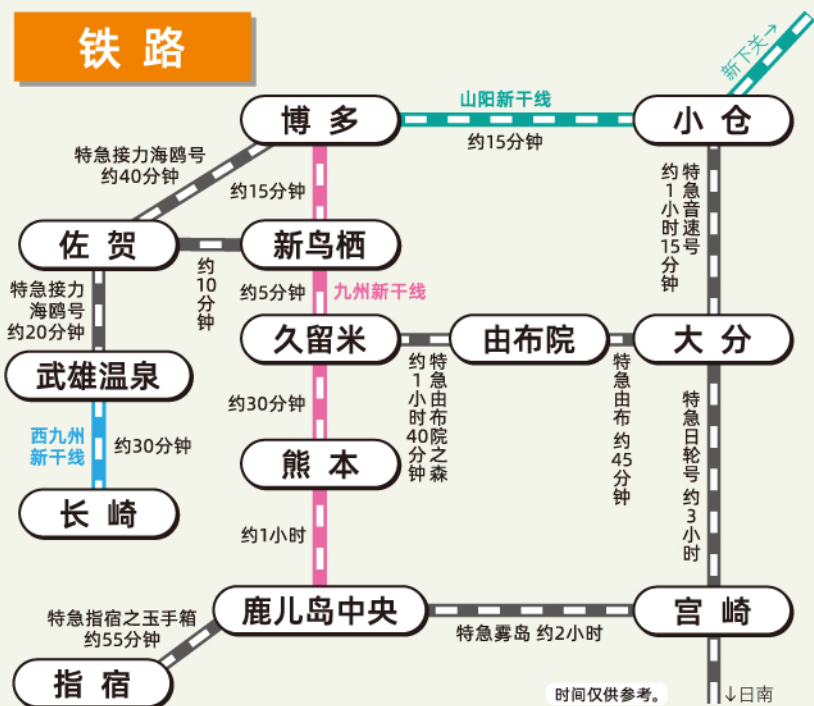


0 10 20 30 40 50km

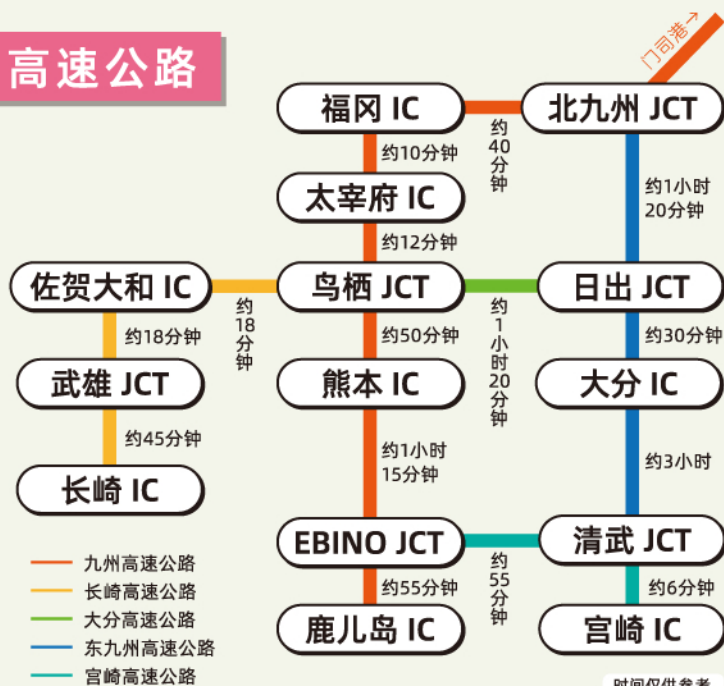


# 九州的交通

## 铁路



## 高速公路



**KTO** 九州観光機構  
KYUSHU TOURISM ORGANIZATION

福岡市中央区渡边通 2-1-82 电气大楼共创馆 7 楼  
TEL:092-751-2947 FAX:092-751-2944

