

교토·오사카·시가

벚꽃 유람

무르익은 봄♪
게이한 전철로
벚꽃 명소로.



게이게 인크라인
(교토/히가시야마 지역)



요도가와 하천공원
세와리테이 지구
(교토/이와시미즈
하치만구 지역)

기온시라카와 타츠미 바시 다리
(교토/히가시야마 지역)

벚꽃 유람 안내

많은 벚꽃 명소들.
봄기운을 느끼며 올해도 게이한 전철로
떠나보시지 않겠습니까?



🕒 시간 🏠 요금 🚗 교통 ※요금은 어른요금만 기재

참관 요금 및 시간 변경, 중지의 가능성이 있습니다

헤이안진구 신궁 약 300그루 MAP A

🕒 8시 30분~17시 30분<신연> [시기에 따라 다릅니다] 🏠 600엔<신연>
🚗 진구 마루타마치역 하차 동쪽으로 도보 약 15분 또는 지하철 히가시야마역 하차 북쪽으로 도보 약 10분



헤이안진구 신궁

히가시야마 지역



기요미즈데라 절

기요미즈데라 절 약 1,000그루 MAP B

🕒 6시~18시 [시기에 따라 다릅니다]
🏠 400엔 🚗 기요미즈 고조역 하차 동쪽으로 도보 약 25분

마루야마공원 약 500그루 MAP B

🚗 기온 시조역 하차 동쪽으로 도보 약 10분



마루야마공원

게아게 인크라인 MAP A 🚗 지하철 게아게역 하차 바로



게아게 인크라인




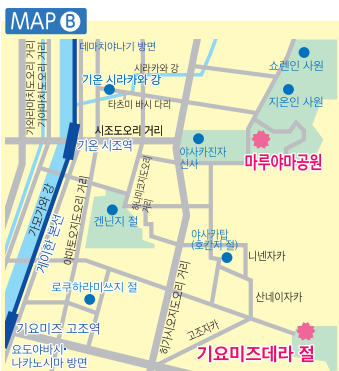
오카자키공원

철학의 길 약 400그루 MAP C

🚗 데마치야나기역에서 버스정류장 긴카쿠지미치 또는 니시키바시 사코마에 하차 동쪽으로 도보 약 5분
진구마루타마치역에서 버스정류장 히가시엔노초 하차 동쪽으로 도보 약 10분 또는 니시키바시 사코마에 하차 동쪽으로 도보 약 5분

오카자키공원 MAP A

🚗 진구 마루타마치역 하차 남동쪽으로 도보 약 15분 또는 지하철 히가시야마역 하차 북쪽으로 도보 약 10분



철학의 길

이와시미즈 하치만구 지역



요도가와 하천공원 세와리테이 지구

약 220그루

이와시미즈하치만구역 하차 북쪽으로 도보 약10분



오토코야마

약 200그루

이와시미즈 하치만구 공
6시 ~18시
이와시미즈하치만구역 환승 케이블 하치만구산조역 하차 남쪽으로 도보 약 5분

야마시나 지역

야마시나 수로

약 450그루

게이한 야마시나역, 시조역 또는 지하철 교료역, 야마시나역 하차 북쪽으로 도보 약 5분



야마시나 수로

우지바시 상류

약 2,000그루

우지역 하차 바로

우지 지역

우지공원



아라시야마·오무로·기타노 지역



아라시야마(도게쓰코)

MAP G

란덴(게이후쿠전철)아라시야마역 하차 바로 또는 산조역에서 버스정류장 아라시야마 하차 바로 (도게쓰코)



란덴 벚꽃터널

란덴 벚꽃터널
(나루타키역 - 우타노역 간)

히라노진자 신사



히라노진자 신사

약 400그루 MAP I

6시~21시 (시기에 따라 다릅니다)
진구마루타마치역 또는 산조역에서 버스 기누가사코 마에 하차 바로
란덴(게이후쿠전철) 기타노하쿠바이조역 하차 북쪽으로 도보 약7분

닌나지 절

약200그루 MAP H

8시30분~17시 (시기에 따라 다릅니다)
500엔
산조역에서 버스정류장 오무로 닌나지 하차 바로 또는 란덴(게이후쿠전철) 오무로 닌나지역 하차 바로

료안지 절

MAP J

8시~17시
500엔
산조역에서 버스정류장 료안지마에 하차 바로 또는 란덴(게이후쿠전철) 료안지역 하차 북쪽으로 도보 약8분



닌나지 절

MAP G



MAP H



MAP I



시가

오쓰·비와코 호수 지역

비와코 호수 수로

MAP K

미이데라역 하차 바로



비와코 호수 수로



이시아마데라 절

약600그루 MAP L

8시~16시 ₩ 600엔

이시아마데라역 하차 남쪽으로 도보 약10분



이시아마데라 절

사카모토

MAP J

사카모토헤이잔구치역 하차



사카모토



나가라공원

약900그루 MAP K

가미사카에마치역 하차 서쪽으로 도보 약10분



나가라공원

미이데라 절

약1,300그루 MAP K

8시~16시30분 [시기에 따라 다릅니다]

₩ 600엔

미이데라역 하차 서로 도보 약10분



미이데라 절

오사카

오사카성공원

약3,000그루 MAP M

교바시역 하차 남쪽으로 도보 약15분 또는 덴마바시역 하차 남동쪽으로 도보 약15분



오사카조성




게마사쿠라노미야 공원

약4,800그루 MAP M

덴마바시역 하차 북쪽으로 도보 약 5분 또는 교바시역 하차 서쪽으로 도보 약 15분



게마사쿠라노미야 공원



히라카타파크

히라카타파크

약300그루 MAP N

자세한 내용은 공식 홈페이지에서 확인하십시오.

히라카타공원역 하차 남쪽으로 도보 약5분

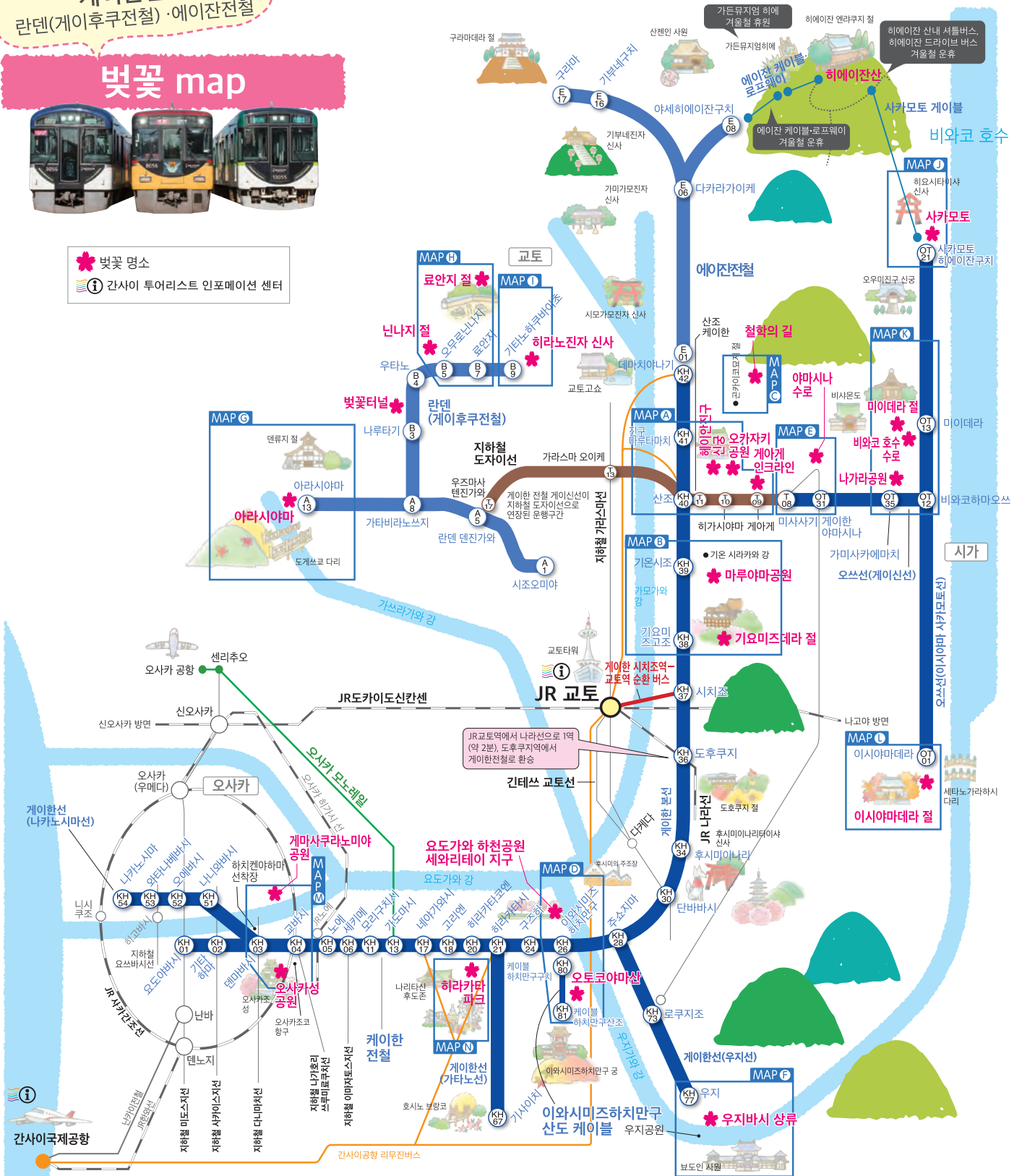


게이한전철
란덴(게이후쿠전철)·에이잔전철

벚꽃 map



- 벚꽃 명소
- 간사이 투어리스트 인포메이션 센터



- ◎ 쾌속특급열차 '라쿠라쿠' 정차 역: 요도야바시 (KH1) · 기타하마 (KH2) · 덴마바시 (KH3) · 교바시 (KH4) · 시치조 (KH5) · 기온시조 (KH6) · 산조 (KH7) · 데마치야나기 (KH8)
- ◎ 특급열차 정차 역: 요도야바시 (KH1) · 기타하마 (KH2) · 덴마바시 (KH3) · 교바시 (KH4) · 히라카타시 (KH9) · 구즈하 (KH10) · 주소지마 (KH11) · 단바바시 (KH12) · 시치조 (KH5) · 기온시조 (KH6) · 산조 (KH7) · 데마치야나기 (KH8)



게이한전철에서는 외국인 관광객 전용 우대 승차권을 준비하고 있습니다.
상세 정보는 HP에서 확인하실 수 있습니다!

<https://www.keihan.co.jp/travel/kr/tickets/special/>

QR Translator

English 한국어
繁体中文 繁體中文

벚꽃 시기에는 홈페이지에서 벚꽃 명소의 개화 정보를 알려드립니다! 체크해 봅시다!

철로연선 외출정보사이트 <https://www.keihan.co.jp/travel/kr/> 게이한그룹 예약사이트 <https://reserve.keihan.co.jp/kr/>

Keihan Electric Railway keihan_trip 게이한전철

이 정보는 2023년 2월의 정보입니다